










### Легенда


-  граница Плана
-  регулациона линија
-  граница блока
-  ознака блока
-  граница зоне
-  БУС ознака стајалишта јавног градског превоза

#### ПОВРШИНЕ ЈАВНИХ НАМЕНА

-  КП - комуналне површине
-  ЈЗП - јавна зелена површина
-  мрежа саобраћајница

#### ПОВРШИНЕ ОСТАЛИХ НАМЕНА

-  К - површине за пословне и централне градске делатности

 <b>УРБАНИСТИЧКИ ЗАВОД БЕОГРАДА</b>		НАРУЧИЛАЦ: <b>СЛУЖБА ГЛАВНОГ УРБАНИСТЕ ГРАДА БЕОГРАДА</b>				
ОДГОВОРНИ УРБАНИСТА: Јован Урошевић, дипл.инж.арх.		НАЗИВ ПЛАНА:  <b>ПЛАН ДЕТАЉНЕ РЕГУЛАЦИЈЕ ЗА ПРОСТОР ИЗМЕЂУ УЛИЦА КРАЉА АЛЕКСАНДРА ОБРЕНОВИЋА, ВОЈВОДЕ ПУТНИКА, КРАЉИЦЕ МАРИЈЕ И ЈАНКА КАТИЋА У МЛАДЕНОВЦУ</b> <b>ГРАДСКА ОПШТИНА МЛАДЕНОВАЦ</b>				
В.Д. ДИРЕКТОРА: Драгана Бибер, дипл.инж.арх.		НАЗИВ ЦРТЕЖА: <b>ПЛАНИРАНА НАМЕНА ПОВРШИНА</b>				
архивски број:	350-163/23	БЕОГРАД, 2024.	размера	1 : 1000	бр. цртежа	3.